

9° 8° 7° 6° 5° 4° 3° 2°

69°



KARTA

öfver

SVERIGE

i skalan 1:500000

af

N.J.T. Selander
Kapten vid Generalstaben.

Graverad och tryckt vid Generalstabens Litografiska Anstalt 1881-1883.

68°

68°

67°

8° 7° 6° 5° 4° 3° 2°





ATLANTISKA OCEANEN

8° 7° 6° 5° 4° 3° 2°

66°

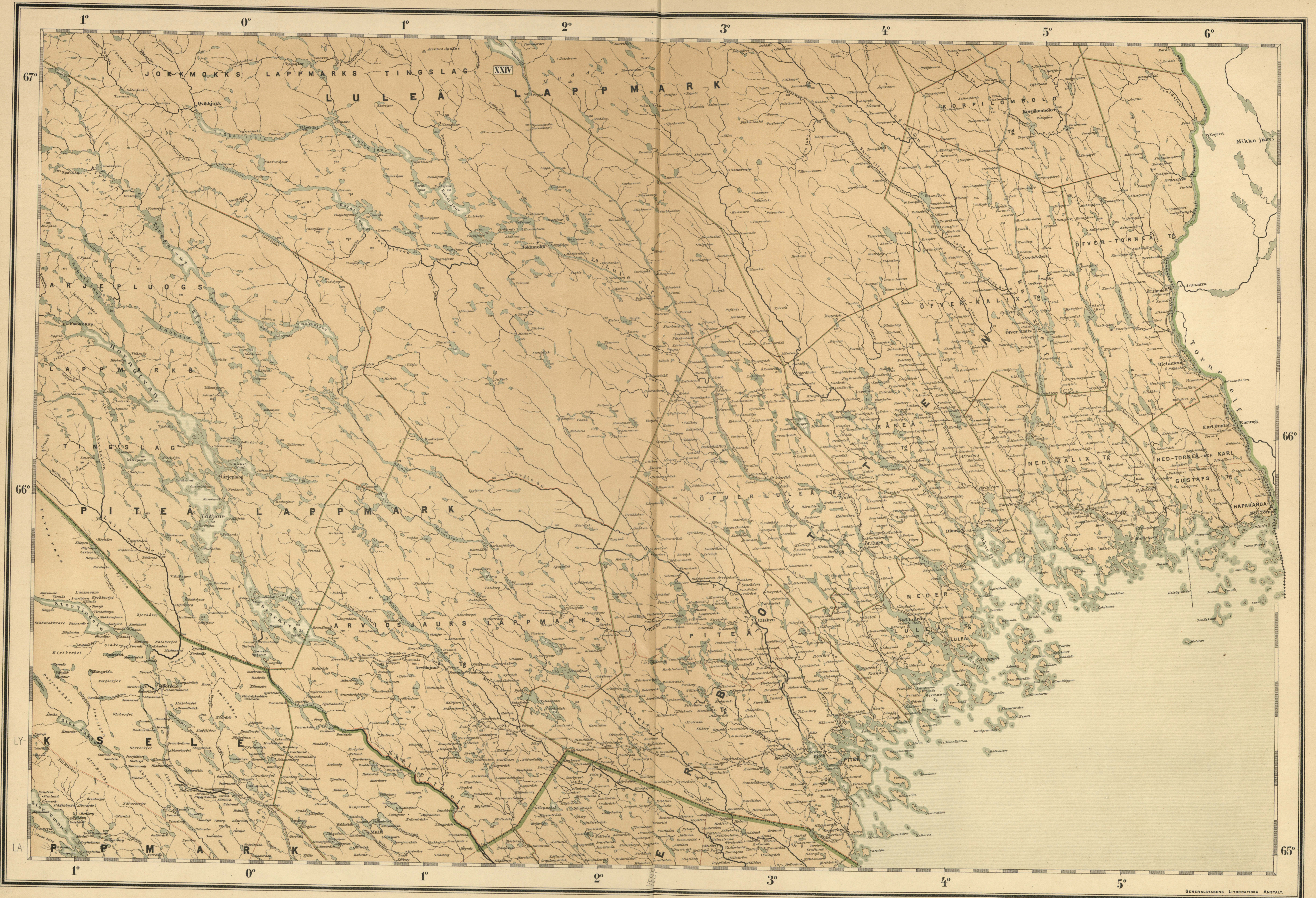
67°

66°

65°

8° 7° 6° 5° 4° 3° 2°





8°

7°

6°

5°

4°

3°

2°

65°

64°

64°

63°

7°

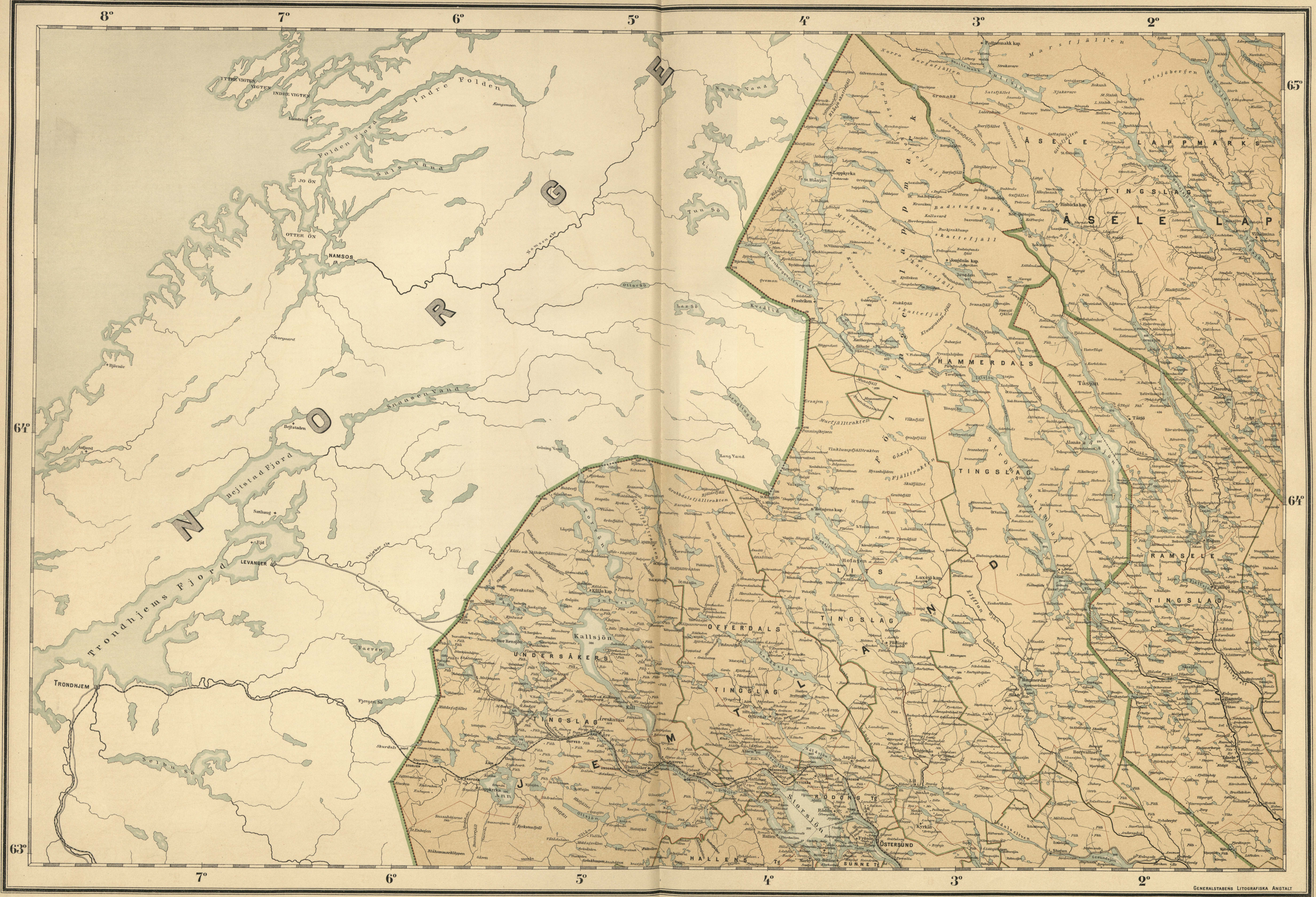
6°

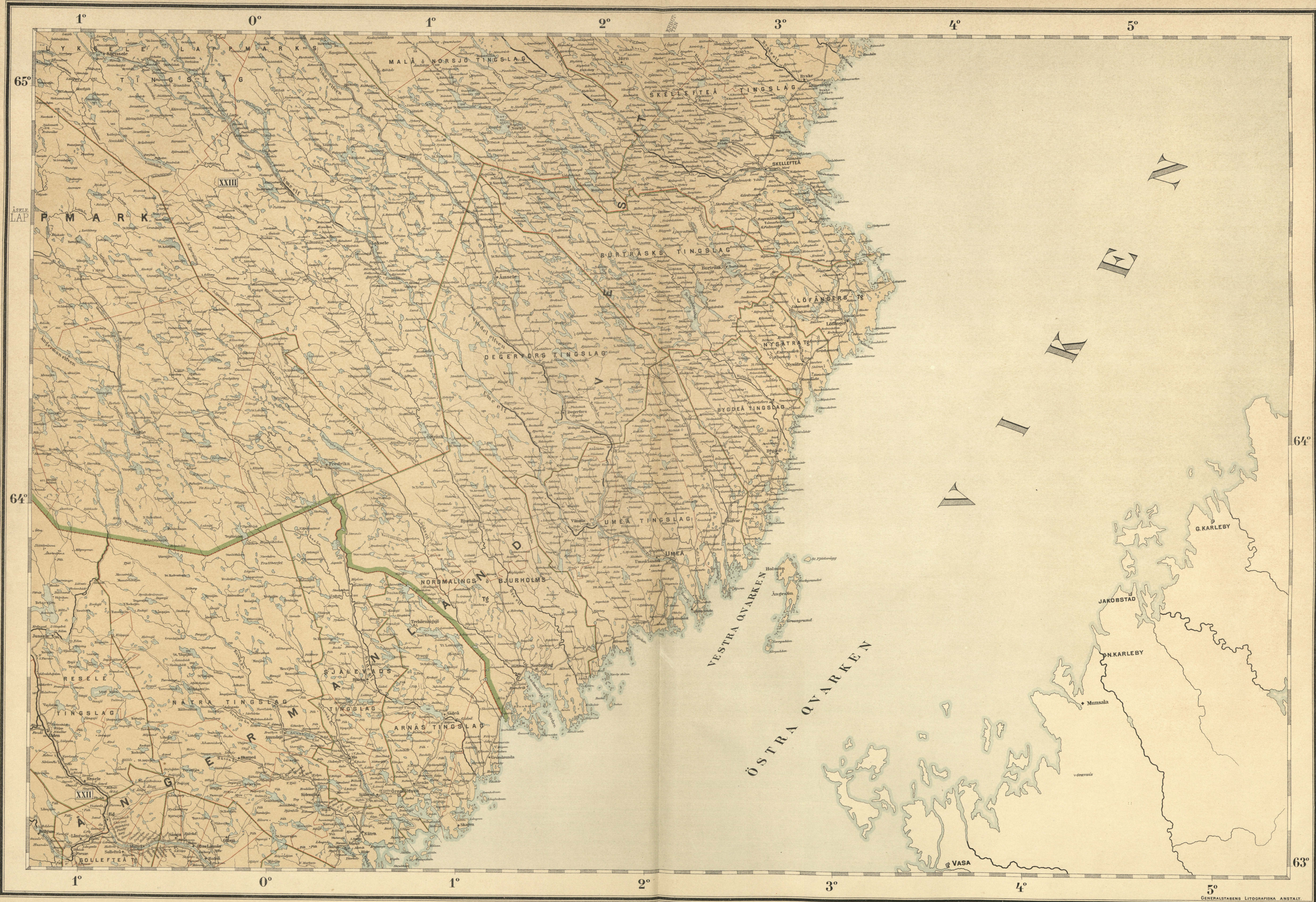
5°

4°

3°

2°





1° 0° 1° 2° 3° 4° 5°

65°

64°

64°

63°

1° 0° 1° 2° 3° 4° 5°

GENERALSTABENS LITOGRAFISKA ANSTALT

ÅSSELE LÄP

MALÅ & NORRSJÖ TINGSLAG

SKELLEFTEÅ TINGSLAG

BURTRÄSKS TINGSLAG

DEGERFORS TINGSLAG

UMEÅ TINGSLAG

NORRMALINGS TINGSLAG

ARNÅS TINGSLAG

VESTRA QVARKEN

ÖSTRA QVARKEN

G. KARLEBY

JAKOBSTAD

N. KARLEBY

Munsala


VASA

N

E

K

I



XXIII

XXII

P. MARK

RESELE

JÄLEFORS

BJURHOLMS

1°

0°

1°

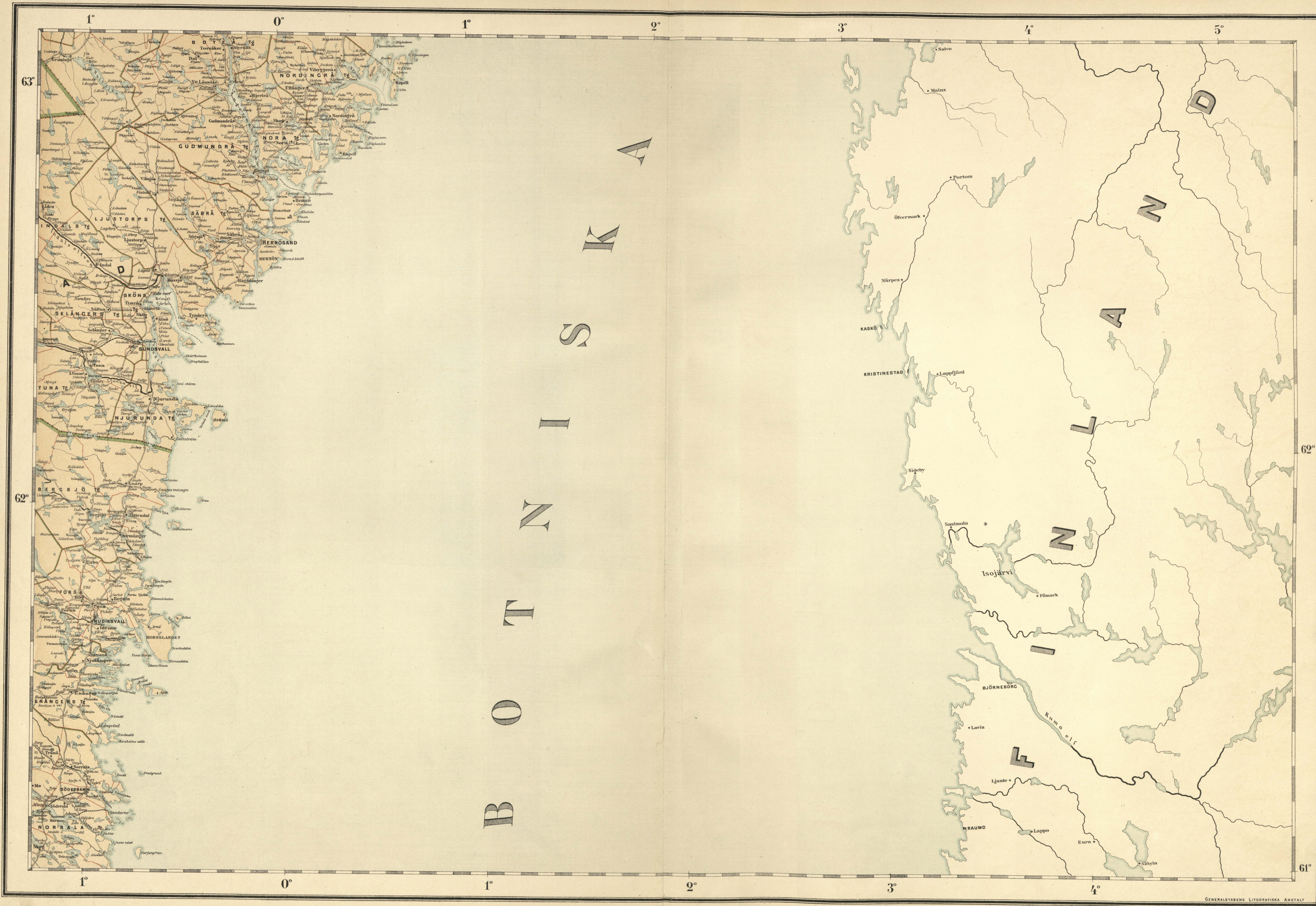
2°

3°

4°

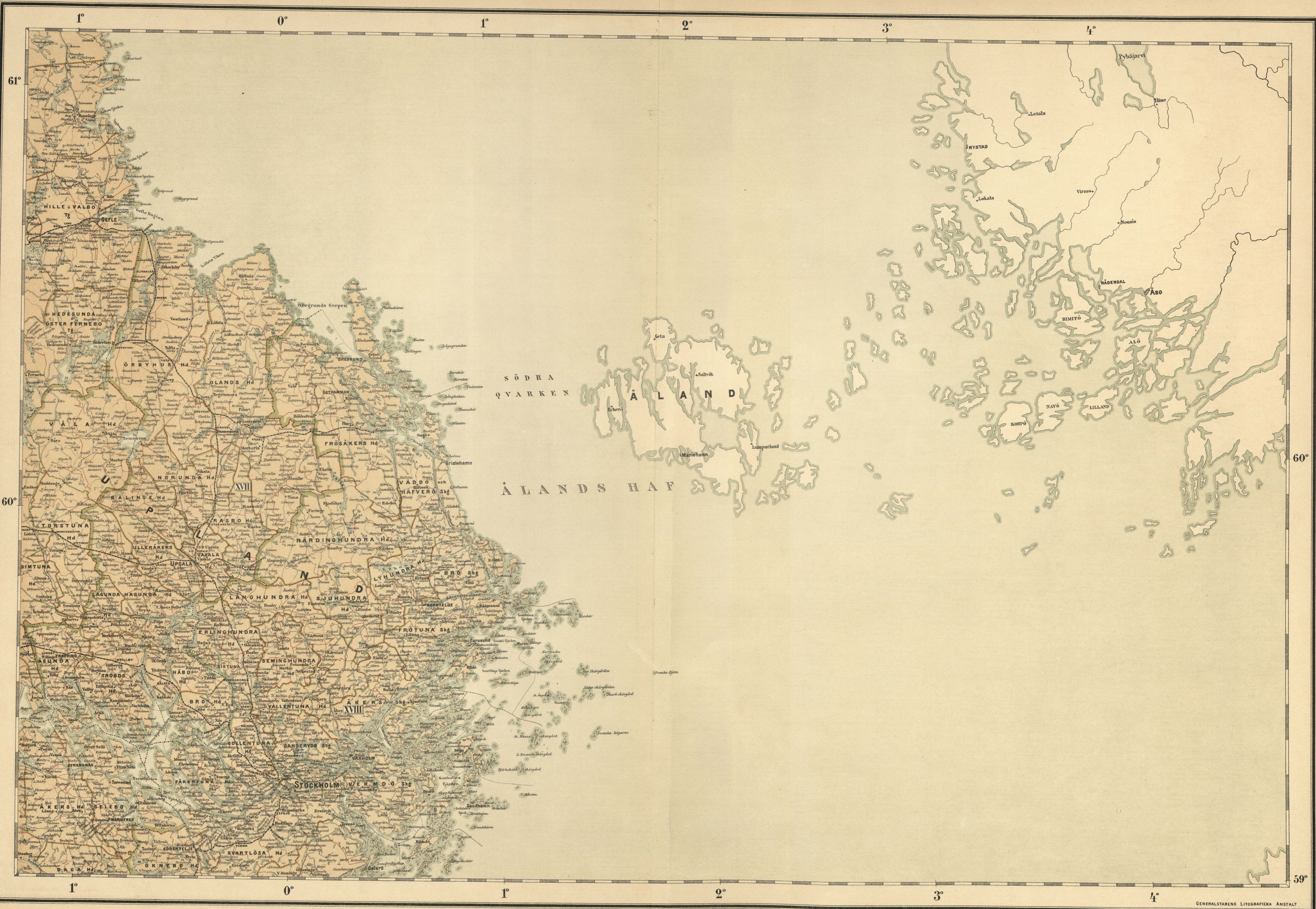
5°

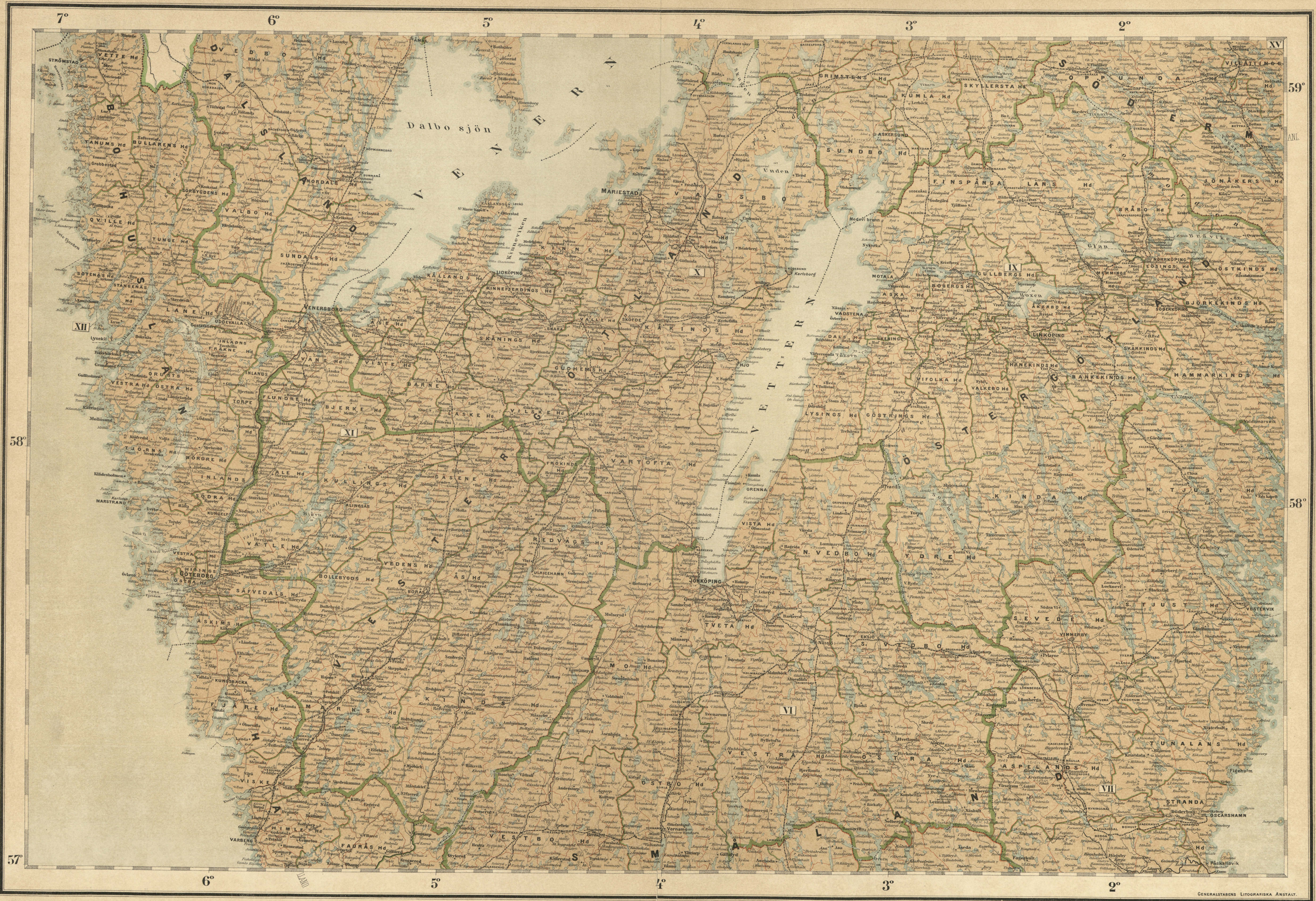




B
O
T
N
I
S
K
A
I
N
L
A
N
D







7°

6°

5°

4°

3°

2°

59°

58°

56°

57°

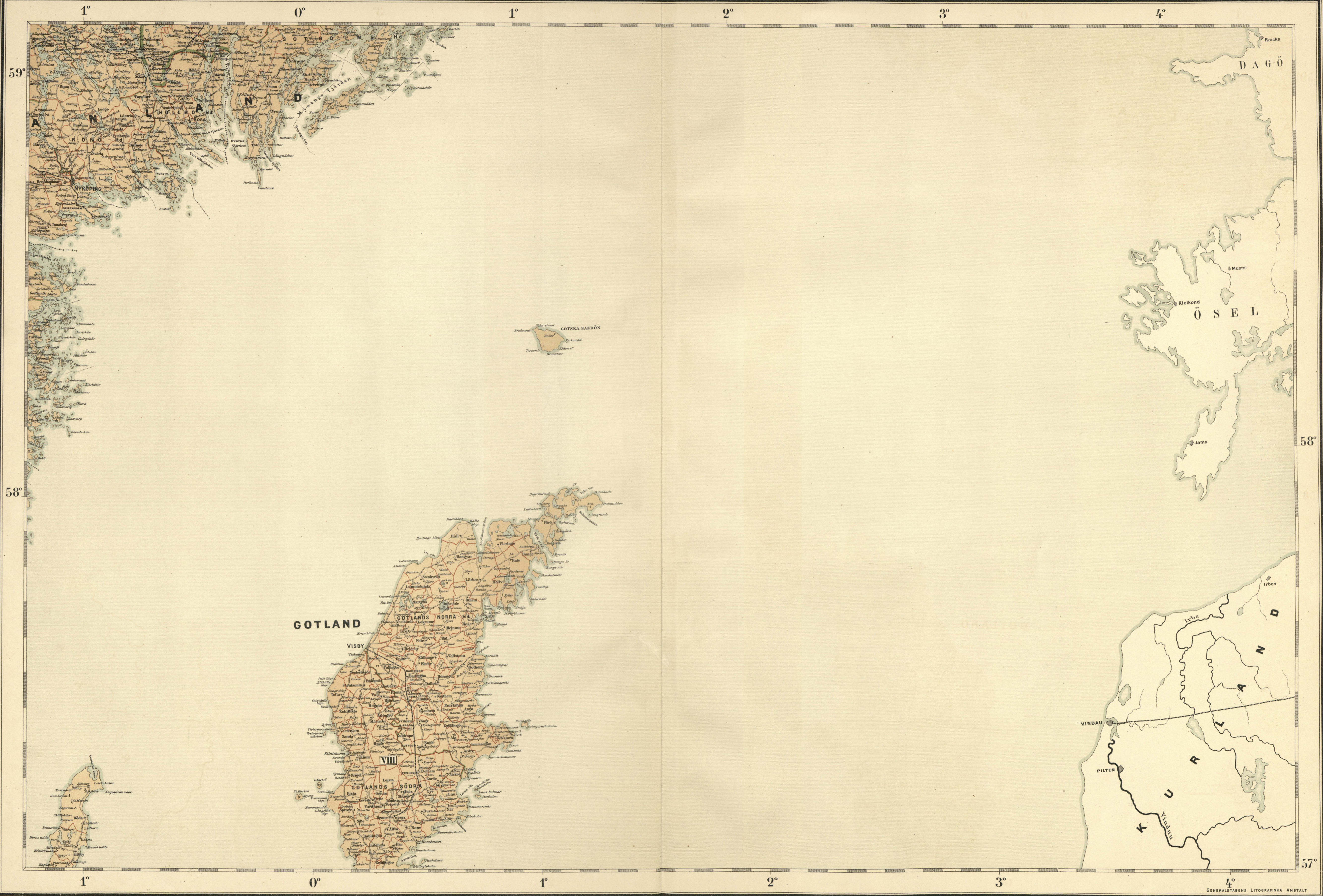
6°

5°

4°

3°

2°



59°

58°

58°

57°

1°

0°

1°

2°

3°

4°

1°

0°

1°

2°

3°

4°

GOTLAND

VISBY

GOTLANDS NORRA HALV

GOTLANDS SÖDRA HALV

DA G Ö

Ö S E L

IRBEN

LAN

UR

K U

VINDAU

PILTEN

VINDAU

GENERALSTABENS LITOGRAFISKA ANSTALT

KATTEGATT

ANHOLT

56°


57°

56°

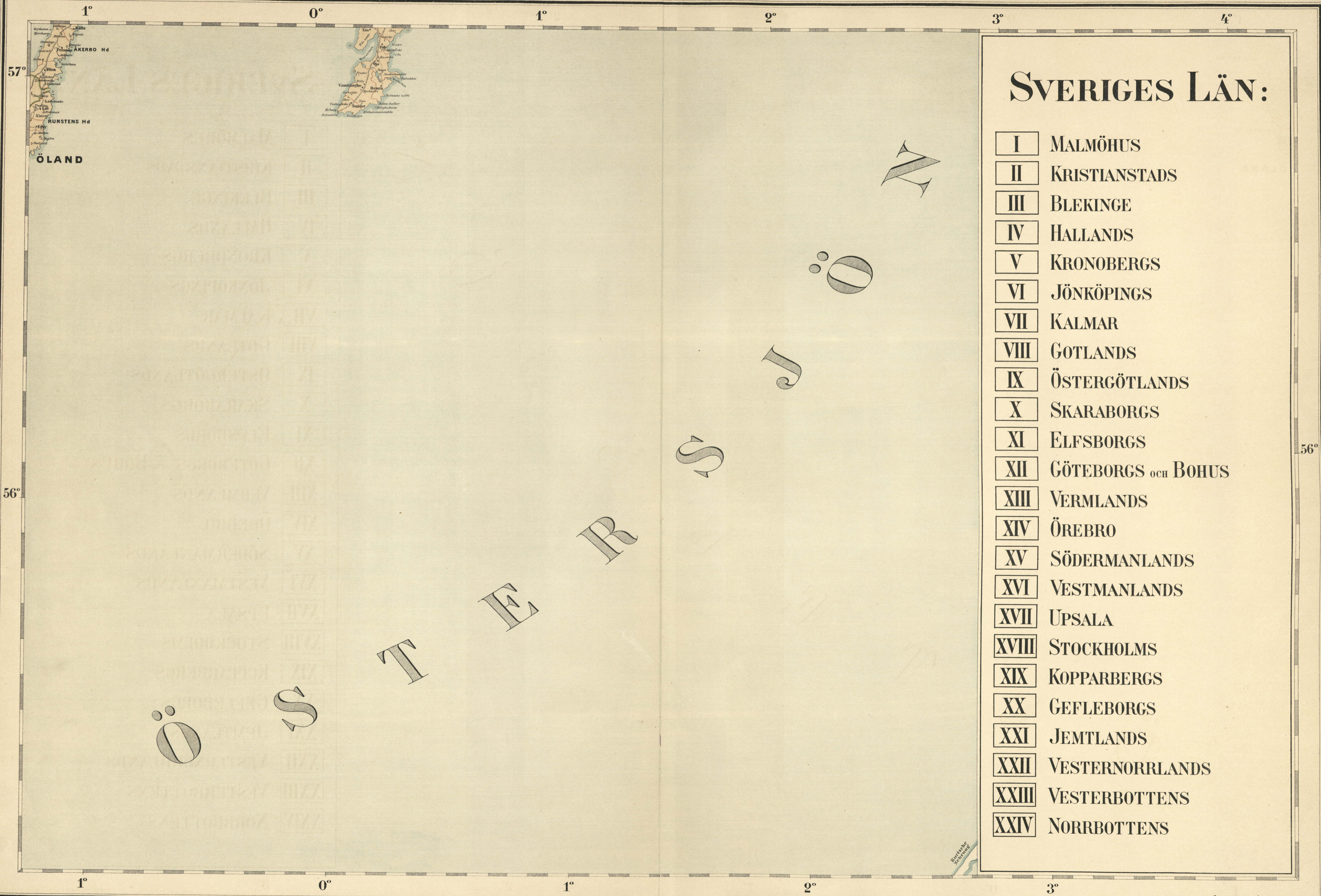
Karttecknens betydelse:

- RESIDENSSTÄDER
- STÄDER
- Köpingar
- Fästningar
- Kyrkor och kapell
- Slott
- Större herrgårdar
- Mindre herrgårdar
- Byar och gårdar
- Gårdstugugårdar
- Fabriker
- Järnbruk
- Silfvergruvor
- Järngruvor
- Koppargruvor
- Mångar
- Hamn- och Lastplatser
- Större landsvägar
- Mindre landsvägar
- Öfriga vägar
- Jernväg
- JERNVÄGSTATION
- Kanal
- Ribgräns
- Längräns
- Häradgräns
- Soknegräns

N. Norra, S. Södra, V. Västra, Ö. Östra, St. Stora, L. Lilla.
Siffrorna angifva höjden öfver hafvet i meter.



Skala 1:500,000.



SVERIGES LÄN:

- I** MALMÖHUS
- II** KRISTIANSTADS
- III** BLEKINGE
- IV** HALLANDS
- V** KRONOBERGS
- VI** JÖNKÖPINGS
- VII** KALMAR
- VIII** GOTLANDS
- IX** ÖSTERGÖTLANDS
- X** SKARABORGS
- XI** ELFSBORGS
- XII** GÖTEBORGS och BOHUS
- XIII** VERMLANDS
- XIV** ÖREBRO
- XV** SÖDERMANLANDS
- XVI** VESTMANLANDS
- XVII** UPSALA
- XVIII** STOCKHOLMS
- XIX** KOPPARBERGS
- XX** GEFLEBORGS
- XXI** JEMTLANDS
- XXII** VESTERNORRLANDS
- XXIII** VESTERBOTTENS
- XXIV** NORRBOTTENS